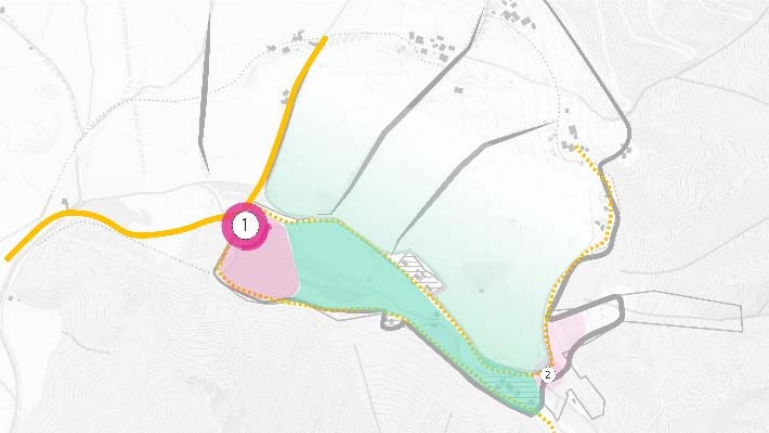


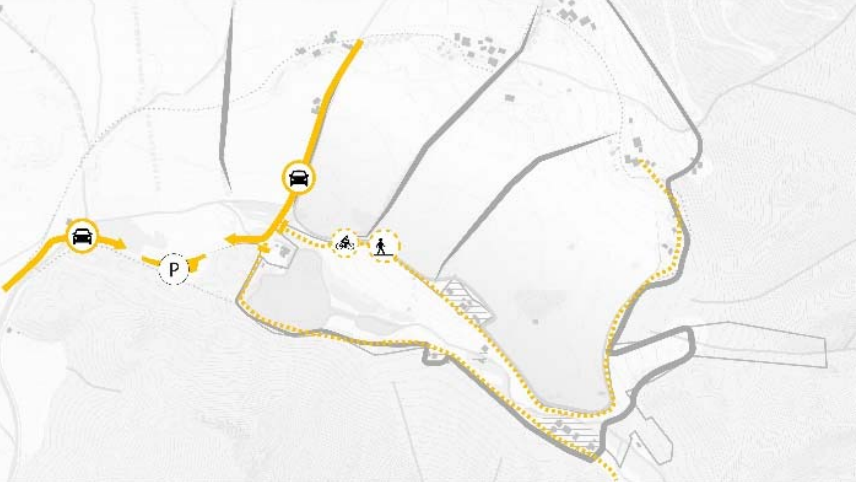
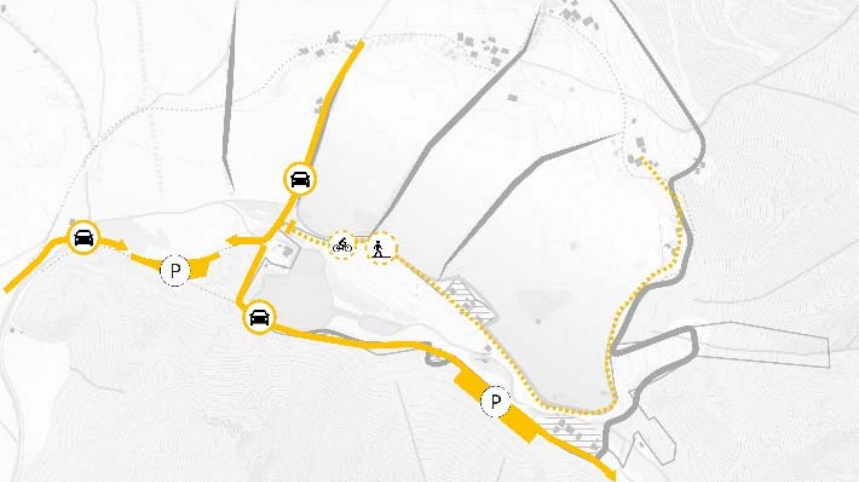
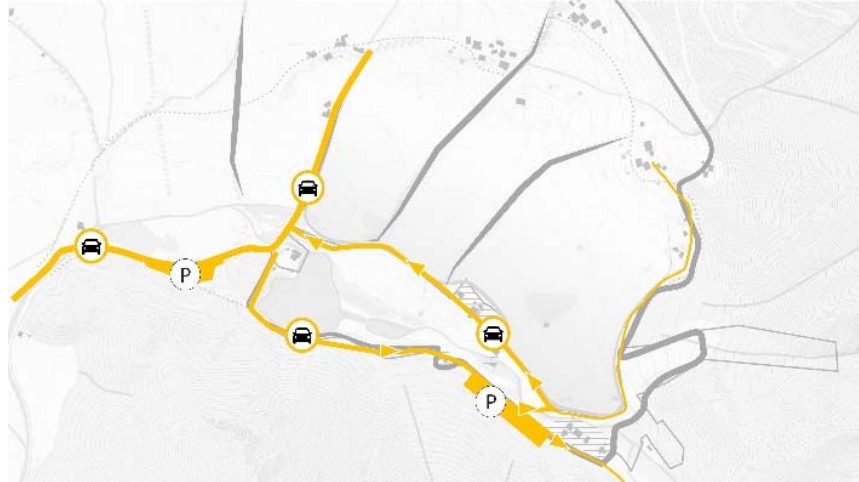


OHRANJAMO ZA PRIHODNOST – živahna, trajnostna in povezana skupnost

SCENARIJ 1	SCENARIJ 2	SCENARIJ 3
OHRANJATI Z OMEJEVANJEM RAZVOJA	OHRANJATI Z VZDRŽNIM RAZVOJEM	OHRANJATI Z INTENZIVNIM RAZVOJEM
		
eno intenzivno programsko jedro (jezero, neposredna bližina gostišča pri jezeru)	dve glavni točki koncentracije dejavnosti – intenzivnejša = jezero in manj intenzivna ob smučišču smučišče/izhodišče za sprehode.	dejavnosti se koncentrirajo ob 2 močnih programskih območjih točkah – jezeru in pri smučišču.
OBISK	OBISK	OBISK
Ohraniti letno število obiskovalcev.	Povečati letno število obiskovalcev.	Močno povečati letno število obiskovalcev.
Omejitev maksimalnega hkratnega števila obiskovalcev na ožjem območju.	Ohranjanje maksimalnega hkratnega števila obiskovalcev na ožjem območju.	Ni omejitve maksimalnega hkratnega števila obiskovalcev na ožjem območju.
Zmanjšati število obiskovalcev ob močno obremenjenih vikendih.	Zmanjšati število obiskovalcev ob močno obremenjenih vikendih in povečati število obiskovalcev ob manj obiskanih letnih časih in dnevih.	Povečati število obiskovalcev v vseh letnih časih in tudi v že močno obremenjenih vikendih.
Ni prenočitvenih kapacitet na območju (razen obstoječega gostišča).	Minimalno povečanje števila obiskovalcev, ki na območju prespijo (gostišče).	Povečanje števila obiskovalcev, ki na območju prespijo (gostišče, kamp, ipd.).
PROMET	PROMET	PROMET
		
Usmerjanje in zmanjševanje števila avtomobilov.	Usmerjanje in delno zmanjševanje števila avtomobilov.	Usmerjanje avtomobilov.
PARKIRANJE	PARKIRANJE	PARKIRANJE
Število parkirnih mest na območju se močno zmanjša.	Število parkirnih mest na območju se zmanjša.	Število parkirnih mest se poveča.
Zagotovi se 50 parkirnih mest pred Planšarskim jezerom in manjše število parkirnišč za goste gostišča (5 PM).	Zagotovi se 50 parkirnih mest pred Planšarskim jezerom in 50 ob cesti na jugu območja in manjše število parkirnišč za goste pri gostišču (10 PM)	Zagotovi se 250 parkirnih mest. 100 PM pred Planšarskim jezerom, 50PMob cesti na jugu območja in manjše število parkirnišč za goste pri jezeru (15 PM). Ohranja se obstoječa makadamska parkirnišča ob jezeru (85).
Ukine se parkirnišče v Ravenski Kočni.	Parkirnišče v Ravenski Kočni se zmanjša.	Ohrani se parkirnišče v Ravenski Kočni.
Uvede se plačljivo parkiranje po conah. Najcenejša 1. cona v naselju, 2. cona pri jezeru najdražja	Uvede se plačljivo parkiranje po conah. Najcenejša 1. cona v naselju, 2. cona pri jezeru in najdražja, 3. cona Ravenska Kočna.	Uvede se plačljivo parkiranje po conah. Najcenejša 1. cona v naselju, 2. cona pri jezeru in najdražja, 3. cona Ravenska Kočna.
PROMETNA DOSTOPNOST	PROMETNA DOSTOPNOST	PROMETNA DOSTOPNOST
Območje se zapre za promet. Omogoči se dostop stanovalcem.	Ohrani se prometna povezava na južnem robu območja. Omogoči se dostop stanovalcem.	Uredi se krožni enosmerni promet.
PEŠ IN KOLESARSKI PROMET	PEŠ IN KOLESARSKI PROMET	PEŠ IN KOLESARSKI PROMET
Ceste na območju so prednostno namenjene pešcem in kolesarjem.	Severna cesta je primarno namenjena pešcem in kolesarjem. Na preostalih cestah se uvede sistem skupnega prometnega prostora (shared space).	Vse ceste imajo sistem skupnega prometnega prostora (shared space).
Ne vzpostavlja se novih kolesarskih povezav, poti ali pločnikov. Na obstoječih poteh se vzdržuje zdajšnje stanje.	Na obstoječih poteh se vzdržuje zdajšnje stanje. Vzpostavi se manjkajoče povezave.	Obstoječe poti se intenzivneje ureja s posegi kot so utrjevanje, premostitve, stopnice, ograje, nasutja ipd. Vzpostavi se dodatne večnamenske poti.

DEJAVNOSTI	DEJAVNOSTI	DEJAVNOSTI
Zmanjševanje števila različnih dejavnosti.	Ohranjanje trenutnega števila dejavnosti.	Povečati število različnih dejavnosti.
NOSILNE DEJAVNOSTI	NOSILNE DEJAVNOSTI	NOSILNE DEJAVNOSTI
Kmetijstvo: Ohranja se kmetijska dejavnost in obstoječe kmetijske kulture.	Kmetijstvo: Ohranja se kmetijska dejavnost in obstoječe kmetijske kulture.	Kmetijstvo: Ohranja se kmetijska dejavnost in obstoječe kmetijske kulture.
Gozdarstvo: Odvoz lesa s tovornimi vozili se omogoča po severni cesti. V območje se ne umešča površin za skladiščenje lesa.	Gozdarstvo: Odvoz lesa s tovornimi vozili se omogoča po južni cesti. V območje se ne umešča površin za skladiščenje lesa.	Gozdarstvo: Odvoz lesa s tovornimi vozili se omogoča po vseh cestah v območju z uvedbo enosmernega prometa.
Bivanje: Ne gradi se novih stavb za bivanje, ohranja se obstoječe stanje.	Bivanje: Ne gradi se novih stavb za bivanje, ohranja se obstoječe stanje.	Bivanje: Ne gradi se novih stavb za bivanje, ohranja se obstoječe stanje.
DEJAVNOSTI NA OŽJEM OBMOČJU	DEJAVNOSTI NA OŽJEM OBMOČJU	DEJAVNOSTI NA OŽJEM OBMOČJU
Program se razvija na območju Planšarskega jezera, ki predstavlja edino intenzivno točko obravnavanega območja. Na drugih delih se dopuščajo mirnejše dejavnosti, za katere se ne predvideva posegov v prostor.	Program se razvija na območju jezera, ki predstavlja intenzivno točko obravnavanega območja. Doda se eno šibkejšo točko razvoja na južnem delu območja-ob smučišču.	Ustvari se dve enakovredni, programsko bogati točki razvoja dejavnosti: zahodna pri jezeru in vzhodna ob smučišču.
Načrtovano smučišče se v prostor umešča brez dodatnih podpornih objektov. Omogoča se le umestitev objektov, nujno potrebnih za obratovanje smučišča.	Načrtovano smučišče se v prostor umešča brez dodatnih podpornih objektov. Omogoča se le umestitev objektov, nujno potrebnih za obratovanje smučišča.	Načrtovano smučišče se v prostor umešča s spremljevalnimi objekti in stavbami v skupnem konceptu za potrebe tekaških poti in smučišča.
Načrtovano akumulacijsko jezero služi samo primarnemu namenu, ob njem se ne načrtuje dodatnih dejavnosti in posegov.	Ob načrtovanem akumulacijskem jezeru se umešča manj moteče dejavnosti in posege. Obala jezera se lahko ureja z manjšini posegi (poti, nabrežja)	Ob načrtovanem akumulacijskem jezeru se spodbuja umeščanje dejavnosti, ki so vezane nanj.
Ukine se drsališče na parkirišču. Drsanje na jezeru se ohranja.	Ukine se drsališče na parkirišču in se ga prestavi na južni rob območja. Drsanje na jezeru se ohranja.	Ohranja se drsališče severozahodno od jezera, vendar se uredi (parkirišča, ograje, reklamni panoji ipd.) v skladu s celotno podobo območja Drsanje na jezeru se ohranja.
Ukine se aktivnosti na jezeru, razen kopanja, sončenja, ribolova in drsanja.	Ukine se aktivnosti na jezeru, razen kopanja, sončenja, ribolova in drsanja.	Na jezeru se dovoli tudi uporaba SUPov, čolnov, vendar v zmerni količini.
Gostinstvo: se ohrani v enakem obsegu - gostišče pri jezeru	Gostinstvo: se ohrani v enakem obsegu -gostišče pri jezeru	Gostinstvo: ponudba se poveča ob jezeru (dodatni kioski, ob kampu/pikniku). Doda se ponudba ob smučišču.
DEJAVNOSTI NA ŠIRŠEM OBMOČJU	DEJAVNOSTI NA ŠIRŠEM OBMOČJU	DEJAVNOSTI NA ŠIRŠEM OBMOČJU
Ne umešča se dejavnosti, ki bi znatno vplivale na podobo prostora. Na območju se ne umešča dejavnosti, ki za delovanje /izvajanje potrebujejo spremljevalne objekte (garderobe,ipd.). Cilj je zagotoviti »mirno cono«, uživanje v naravi.	Ne umešča se dejavnosti, ki bi znatno vplivale na podobo prostora.	Ne umešča se dejavnosti, ki bi znatno vplivale na podobo prostora.
Tekoške poti se ohranja v obstoječem obsegu, brez umeščanja spremljevalnih objektov.	Tekoške poti se ohranja v obstoječem obsegu, brez umeščanja spremljevalnih objektov.	Predvidi se prehoda za tekaške proge (preko poti iz S proti J delu prog). Možno je umeščanje spremljevalnih objektov.
Ohranitev prireditve ovčarski bar. Prepoved preostalih večjih prireditev.	Ohranitev prireditve ovčarski bar. Prepoved preostalih večjih prireditev.	Ohranitev prireditve ovčarski bar in vzpostavitev novih prireditev.
PREDVIDENE DEJAVNOSTI	PREDVIDENE DEJAVNOSTI	PREDVIDENE DEJAVNOSTI
<ul style="list-style-type: none"> - učne poti - opazovanje - delavnice - ureditev mokrišč in učilnice v naravi - manjše smučišče brez spremljevalnih objektov - _____ - _____ - _____ 	<ul style="list-style-type: none"> - delavnice, učne poti - piknik (v manjšem obsegu, urejeno) - manjše prireditve - manjše smučišče z minimalnim obsegom spremljevalnih objektov. - _____ - _____ - _____ 	<ul style="list-style-type: none"> - kampiranje - nove prireditve (zimski štorija, dogodki v gozdu, umetniške delavnice ipd.), srečanja in delavnice - nov turistični produkt: zimski pravljica (otroci): <ul style="list-style-type: none"> o smučišče s spremljevalnimi objekti o sankališče ob smučišču o doživljajski park - nov turistični produkt: smučarski tekaški center: <ul style="list-style-type: none"> o tek na smučeh o smučanje - izposoja koles (pri jezeru) in ureditev prog/poligona - joga na jezeru - fitnes v naravi - kulturno prizorišče na prostem - piknik (v manjšem obsegu, urejeno) - tematske poti - _____ - _____

OBLIKOVNA PODOBA, DOŽIVLJANJE	OBLIKOVNA PODOBA, DOŽIVLJANJE	OBLIKOVNA PODOBA, DOŽIVLJANJE
Ohranja se obstoječo podobo tudi z izbiro kmetijskih kultur in načinom obdelave. Ne predvideva se večjih novih zasaditev in ureditev.	Ohranja se obstoječo podobo tudi z izbiro kmetijskih kultur in načinom obdelave. Ne predvideva se večjih novih zasaditev in ureditev.	Ohranja se obstoječo podobo tudi z izbiro kmetijskih kultur in načinom obdelave. Sanira se živice in umešča nove za sanacijo degradiranih površin.
Novih stavb se ne umešča.	Minimalno umeščanje spremljevalnih objektov in stavb za potrebe tekaških poti in smučišča v skupnem konceptu.	Umeščanje novih objektov in stavb za potrebe dejavnosti v skupnem konceptu v dveh programskih točkah.
Kulturna dediščina se vključuje kot del turističnega produkta.	Kulturna dediščina se vključuje kot del turističnega produkta s prikazom stanja.	Kulturna dediščina se vključuje kot del turističnega produkta s prikazom stanja in razvojem dopolnilnih dejavnosti na njej (turistične kmetije, prikaz načina življenja, muzeji ipd.).
Jesenove živice se ohranjajo, propadajoča drevesa se nadomeščajo z novimi jeseni.	Jesenove živice se ohranja, propadla in propadajoča drevesa se nadomešča z novimi jeseni oz. potencialno drugimi primernimi vrstami.	Jesenove živice se postopno nadomešča z drugimi drevesnimi vrstami podobne višine in oblike.
Ohranja in spodbuja se obstoječe kmetijske kulture (travniki, pašniki). Nove kmetijske kulture niso zaželeno.	Ohranja in spodbuja se obstoječe kmetijske kulture (travniki, pašniki). Nove kmetijske kulture niso zaželeno.	Ohranja in spodbuja se obstoječe kmetijske kulture (travniki, pašniki). Nove kmetijske kulture je možno umeščati na vizualno manj izpostavljena mesta, tako da ne v večji meri vplivajo na podobo prostora.
URBANA OPREMA	URBANA OPREMA	URBANA OPREMA
Klopi se umešča samo neposredno na Z rob jezera, kjer so vedutno neizpostavljene.	Klopi se umešča samo neposredno na Z rob Planšarskega jezera, kjer so vedutno neizpostavljene.	Na bolj razglednih točkah se umestijo klopi.
Informacijska tabla se lahko umesti samo na območje zahodne programske točke.	Informacijski tabli se lahko umesti samo na območje programskih točk (zahodna in vzhodna).	Do 5 informacijskih tabel se lahko v skladu s konceptom umešča znotraj celotnega območja.
Intenzivneje se lahko uredi le ožji, zahodni del obale jezera (ob gostišču) Uredijo se »skriti kotički« za posedanje v tišini	Na Z delu Planšarskega jezera (pri gostišču) se predvidi plato za različne dejavnosti (sončenje, oddih,...)	Uredi se plato z dostopom do vode, uredijo se poti, nabrežje ipd.